



<No21 : 地図編集>

国土地理院は、過去に起きた津波、洪水、火山災害、土砂災害などの自然災害の情報を伝える新たな地図記号「自然災害伝承碑」を電子地形図25000などに掲載する取組を行っている。

図21は、電子地形図25000の一部(縮尺を変更)である。この図にある自然災害伝承碑()の経緯度で最も近いものを次の中から選べ。

ただし、表21に示す数値は図の中にある地図記号の経緯度を表している。また、図21では自然災害伝承碑の地図記号を  で囲んでいる。

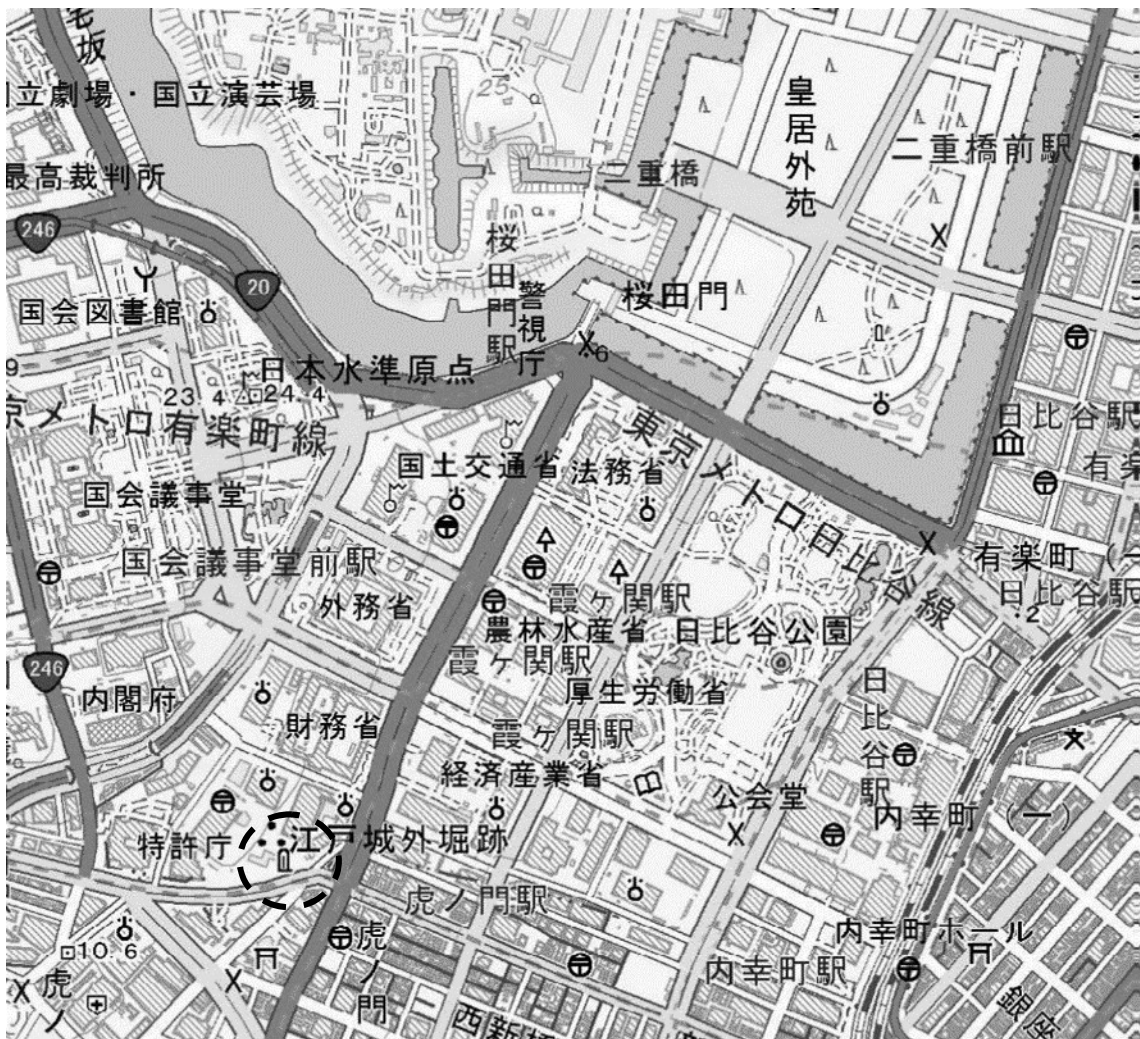


図21

表 21

地図記号	経 度	緯 度
博物館	東経 139° 45' 38"	北緯 35° 40' 35"
病院	東経 139° 44' 43"	北緯 35° 40' 08"

1. 東経 139° 44' 49" 北緯 35° 40' 20"
2. 東経 139° 44' 54" 北緯 35° 40' 14"
3. 東経 139° 44' 54" 北緯 35° 40' 26"
4. 東経 139° 45' 31" 北緯 35° 40' 14"
5. 東経 139° 45' 50" 北緯 35° 40' 41"